

Vzdálenost šachet	18.30	7.83	5.42
-------------------	-------	------	------

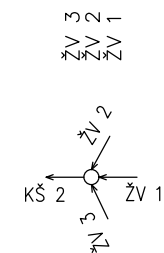
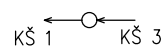
Názvy šachet	KŠ 1
--------------	------

Přílohy



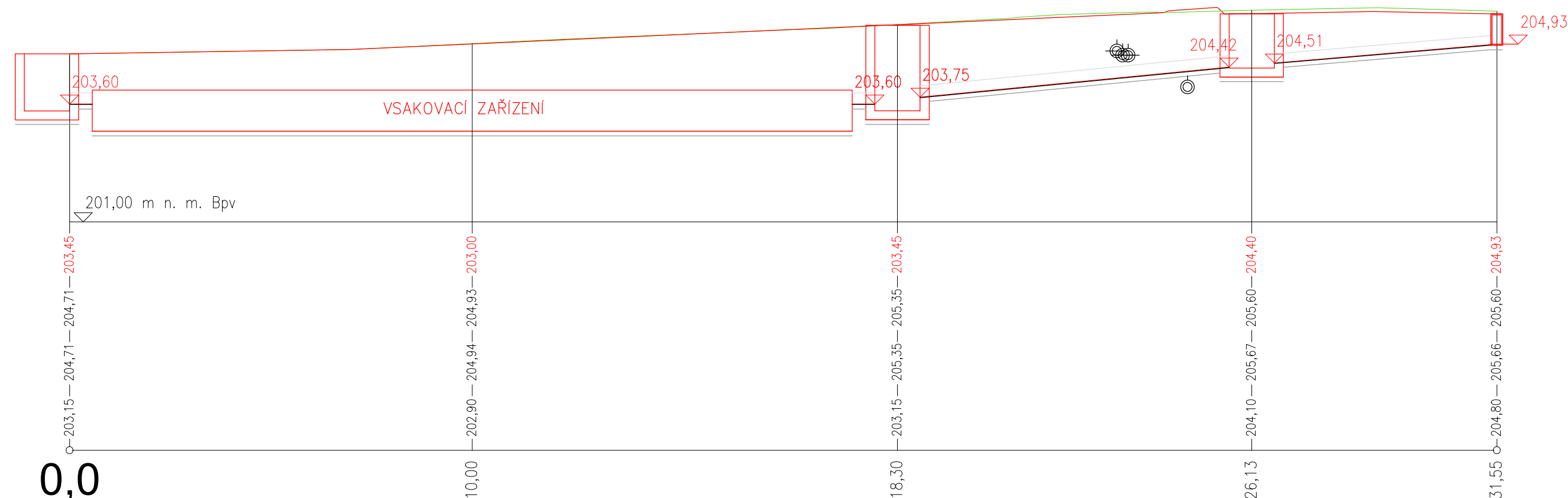
STOKA (SO 322 B)
M 1:100/100

STÁVAJÍCÍ TERÉN —
UPRAVENÝ TERÉN —



CETIN SDĚLOVACÍ KABEL
VO KABEL (ELEKTROŠTIKA)
ČEZ VN KABEL

AQUACONSULT VODOVOD
DN90 — HDPE




DN–Materiál–Délka[m]	250–PLAST– 0.50	250–PLAST– 0.50	250–PLAST– 6.83		200–PLAST– 4.81
Sklon[°/00]–Délka[m]	0.0–0.50	0.0–0.50	9.74–6.83		8.49–4.81
Kruhová tuhosť [kN/m ²]	SN16	SN16	SN16		SN16

POZNÁMKA:
ZAKRESY INŽENÝRSKÝCH SÍTÍ JSOU PROVEDENY DLE PODKLADŮ PŘÍSLUŠNÝCH SPRÁVCŮ. VEŠKERÁ
PODZEMNÍ VEDENÍ JSOU ZAKRESLENA ORIENTAČNĚ. SITUACE NESLOUŽÍ JAKO VYTÝČOVACÍ VÝKRES
TĚCHTO VEDENÍ. PODZEMNÍ VEDENÍ JE NUTNO NECHAT VYTÝČIT OD JEDNOTLIVÝCH SPRÁVCŮ NEBO
OVĚŘIT KOPANÝMI SONDAMI.

Č.	Datum	Popis	Vypracoval	Schválil
REVIZE				

Souřadnicový systém S-JTSK, Výškový systém Bpv

Objednatel:	<div> <div>  </div> </div>
Středočeský kraj Zborovská 81/11, 150 21 Praha 5	

Kraj: Středočeský kraj	Čís.sm.obj.:	S-0823/DOP/2018
Katastrální území: Dobřichovice, Lety u Dobřichovic	Čís.akce:	399219
Akce: II/115 hr. m. Prahy - Lety, rekonstrukce 2. úsek - oblast Dobřichovice, Lety	Datum:	01/2025
Stavební objekt: SO 322 Odvodnění komunikace, 2. úsek, vedlejší	Stupeň:	PDPS
Příloha: Podélný řez zasakování - ul. Francouzská	Formát:	3 x A4
	Měřítko:	1:100/100
	Číslo kopie:	Číslo přílohy: D.1.3.4.4B